

東松山市 自治会連合会

地域の魅力発見！！



大岡

平野

唐子

松山

野本

高坂
丘陵

高坂



目次

自治会・町内会とは?	1
自治会連合会とは?	2
自治会・行政区一覧	3
松山支部	4
平野支部	6
大岡支部	8
唐子支部	10
高坂支部	12
高坂丘陵支部	14
野本支部	16
市民活動センター・コミュニティセンター	18
自治会・町内会に関するQ&A	20

自治会・町内会とは？

だれもが安心・安全に暮らせるまち。そのための身近な組織として、ご近所のつながりでできた自治会・町内会があります。

住民同士が日頃から付き合いを深めることによって、困ったときにはお互い助け合い、支え合おうとする「共助」の気持ちが生まれます。

また、言葉を交わし合えるような人間関係を築くことは、暮らしやすさにとどまらず、災害時の救助活動まで、さまざまな場面で力を発揮します。

「自分たちのまちは自分たちで創り、守る」ため、自治会・町内会は子ども見守り活動など、さまざまな活動を行っています。

自治会・町内会では例えばこのような活動を行っています

ささえ合いの活動

子どもから高齢者まで、地域のみんで守り、お互いに支え合う地域活動を行っています



情報伝達

生活に役立つ情報や、地域に密着した情報を回覧板などでお知らせしています



親睦活動

お祭り、体育祭などを開催し、住民同士のふれ合いと交流を深めています



防災活動

自主防災組織を結成し、災害に備えて防災訓練を実施しています



環境美化活動

快適で美しいまちを維持するため、ごみ集積所の維持管理や花いっぱい運動などを行っています



防犯活動

犯罪のないまちを目指して、防犯灯の維持管理や防犯パトロール、子どもの見守り活動を行っています



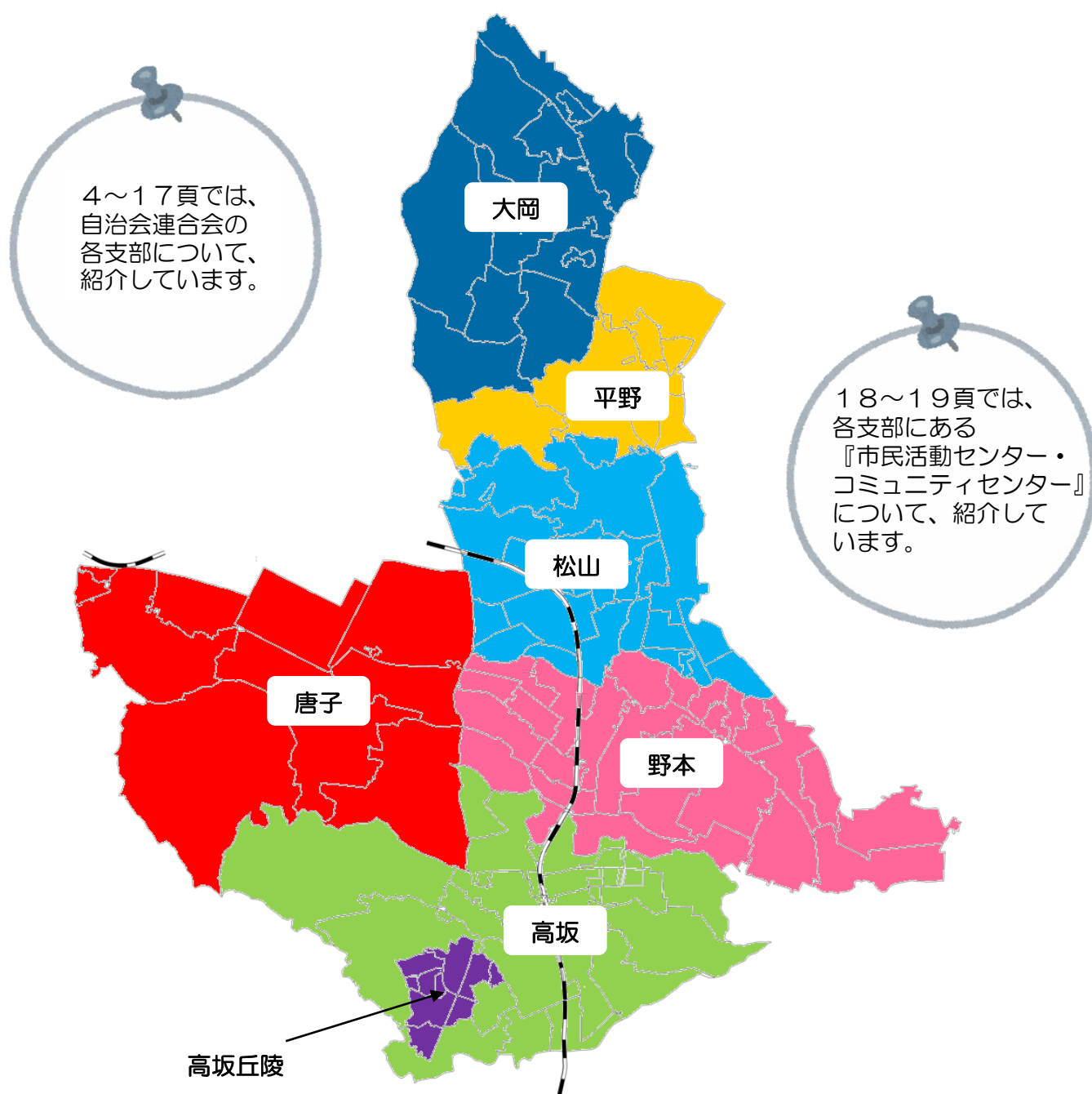
自治会連合会とは？

市内には、自治会・町内会で組織された7つの支部があります。
自治会連合会は、その7つの支部で構成される本市で最も大きい地域住民の組織で、昭和59年（1984年）6月に発足しました。

発足時は、96の自治会・町内会が加入していましたが、令和5年4月現在では、121の自治会・町内会が加入しています。

自治会連合会では、自治会・町内会相互の連絡調整と、市からの依頼事項の伝達、連絡事務、講師を招いての研修会や視察研修などを行っています。

自治会連合会7支部の区域



自治会・町内会の区域は、複雑に入り組んでいるために、大まかな区域で示しているところもあるため、現況と異なる場合があります。

松山支部

No.	自治会名(行政区名)
1	ほんちよういちちようめ 本町一丁目
2	ほんちようちちゆうおう 本町中央
3	ほんちようにちちようめ 本町二丁目
4	ほんちようさんちちようめ 本町三丁目
5	(神明町第1) しんめいちちよう 神明町 (神明町第2) (神明町第3) (神明町第4)
6	(箭弓町一丁目第1) やきゅうちちよう 箭弓町 (箭弓町一丁目第2) (箭弓町二丁目第1) (箭弓町二丁目第2) (箭弓町三丁目)
7	ざいもくちちよういちちようめ 材木町一丁目
8	ざいもくちちようにちちようめ 材木町二丁目
9	(松葉町第1) まつばちちよう 松葉町 (松葉町第2) (松葉町第3) (松葉町第4) (松葉町第5) (松葉町第6) (松葉町第7)
10	ひよしちちよう 日吉町 (日吉町第1) (日吉町第2)
11	かみちちよう 加美町 (加美町第1) (加美町第2) (加美町第3) (加美町第4)
12	かみまつもとちちよう 上松本町 (上松本町第1) (上松本町第2)
13	なかつまつもとちちよう 中松本町 (中松本町第1) (中松本町第2)
14	しもまつもとちちよう 下松本町 (下松本町第1) (下松本町第2)
15	しんじゆくちちよう 新宿町
16	ろっけんちちよう 六軒町
17	むこうだいたんち 向台団地
18	(松山町第1) まつやまちちよう 松山町 (松山町第2) (松山町第3) (松山町第4) (市の川第1) (市の川第2) (市の川第3)
19	いちかわ 市の川
20	いちかわ 市ノ川がリンソク
21	せいじょうだんち 星城団地
22	とうぶだい 東武台
23	しらさかちちよう 白坂町
24	さいわいちちよう 幸町 (幸町第1) (幸町第2)
25	みどりちちよう 美土里町 (美土里町第1) (美土里町第2)
26	いずみちちよう 和泉町 (和泉町第1) (和泉町第2)
27	おちやまちちよう 御茶山町
28	(五領町第1) ごりようちちよう 五領町 (五領町第2)
29	(八ノクワウ五領第1) ごりようちちよう 八ノクワウ五領 (八ノクワウ五領第2)
30	やまざきちちよう 山崎町

平野支部

No.	自治会名(行政区名)
1	ひがしだら 東平
2	げっちちちよう 月中
3	とのやまちちよう 殿山町 (殿山町第1) (殿山町第2)
4	さわぐちちちよう 沢口町 (沢口町第1) (沢口町第2)
5	ひがしだらしんでん 東平新田
6	ふじやま 藤山
7	ひがしだらなかやま 東平中山南 (東平中山北)
8	コスモ
9	のだ 野田

大岡支部

No.	自治会名(行政区名)
1	ながなか 長中
2	かみごう 上郷
3	よしかね 吉庚
4	のだ 野田
5	はたけなか 畑中
6	こしづか 腰塚
7	かめこう 亀の甲
8	みずあな 水穴
9	しんこうやつ 神光谷
10	あらかしき 新屋敷
11	かみおか 上岡 (上岡第1) (上岡第2)
12	なかおか 中岡
13	ごたんばやし 五反林
14	おかぐち 岡口

唐子支部

No.	自治会名(行政区名)
1	しもがらこ 下唐子
2	いしはし 石橋 (石橋第1) (石橋第2)
3	おおどり 青鳥 (青鳥上) (青鳥中) (青鳥下) (内青鳥)
4	くずぶくろ 葛袋
5	ごうど 神戸
6	かみがらこだいいち 上唐子第一
7	かみがらこだいいち 上唐子第二
8	かみがらこだいいち 上唐子第三
9	かみがらこだいいち 上唐子第四
10	しんごう 新郷

高坂支部

No.	自治会名(行政区名)
1	たかさかだいいち 高坂第一
2	たかさかだいに 高坂第二
3	たかさかだいいち 高坂第三
4	たかさかだいに 高坂第四
5	はやまた 早俣
6	しょうだい 正代
7	みやはな 宮鼻
8	おおくろべ 大黒部
9	けつか 毛塚
10	かわべ 川辺
11	しもたぎ 下田木
12	あかぎ 赤城
13	たぎやま 田木山
14	もちづき 望月
15	つきがおか 月ヶ丘
16	いわどの 岩殿
17	にしもとじゆくだいいち 西本宿第一
18	にしもとじゆくだいに 西本宿第二
19	うしろもとじゆく 後本宿
20	あくど 悪戸
21	よねざわ 米沢
22	たかさか リアージュ高坂
23	たかさか ピエティ高坂
24	あずま あずま町
25	たかさか ラストハイ高坂

高坂丘陵支部

No.	自治会名(行政区名)
1	さくらやまだいまた 桜山台北
2	さくらやまだいみなみ 桜山台南
3	さくらやまだいひがし 桜山台東
4	ほくさん まつかぜだい 白山・松風台
5	はたてだい 旗立台
6	はたてだいみなみ 旗立台南
7	まつかぜだい パノ双松風台
8	まつかぜだい I双松風台
9	しきおか 四季の丘
10	まつかぜだい 松風台

野本支部

No.	自治会名(行政区名)
1	むこうやま 向山
2	かみのもただいいち 上野本第一
3	かみのもただいに 上野本第二
4	かなや 金谷
5	やなか 谷中
6	きたかなや 北金谷
7	かみごう 上郷
8	しもおどり 下青鳥
9	かみおしだり 上押垂
10	しもおしだり 下押垂
11	いまいずみ 今泉
12	ねぎし 根岸
13	ふるこおり 古凍
14	ほくしん 北新
15	かしわざきとうぶ 柏崎東部
16	かしわざきちゆうぶだいいち 柏崎中部第一
17	かしわざきちゆうぶだいに 柏崎中部第二
18	かしわざきせいぶだいいち 柏崎西部第一
19	かしわざきせいぶだいに 柏崎西部第二
20	くるわ 曲輪
21	なかづま 中妻
22	しものもと 下野本
23	(若松町第1) わかまつちちよう 若松町 (若松町第2) (若松町第3)

行政区って何？

「行政区」は、市民生活に関する様々な行政サービスを円滑に行うために設定された区割りです。行政区は、自治会の規模や世帯数により、必要に応じて1つの自治会に複数置いている場合もあります。行政区ごとに、地域住民と行政をつなぐパイプ役として「地域協力員」があり、広報紙の配布や防犯灯の設置要望、自治会集会所の整備、道路の補修・整備等に関する事務のとりまとめ等の業務を行っています。



松山支部



自治会数：30自治会（60行政区）

加入世帯数：11,583世帯（令和5年9月1日現在）

支部の紹介

成り立ち

松山地区は、明治22年（1889年）に成立した松山町（まち）の区域から平野地区を除いた地区です。昭和29年（1954年）に東松山市が成立して以来、市の中央部に位置し、東松山市のみならず比企地域の中心として都市機能が集積しています。松山支部は現在、30自治会から成り立つ大所帯です。

環境等

松山地区は大半が松山台地上に位置し、一部市野川沿いに低地が広がっています。大正12年（1923年）に東武東上線の武州松山（現東松山）駅が開業し、それ以降、商店街が徐々に本町から材木町そして駅が立地している箭弓町方面へと中心が移動しています。公園等も多く存在し、商店街と住宅地が混在した暮らしやすい地域となっています。

支部の活動

団体等との協働

地区内にある「松山地区ハートピアまちづくり協議会」と連携して様々な事業を進めています。「同協議会」の構成メンバーは、自治会役員をはじめ、商工会・比企女性会・商店会・シニアクラブ・交通安全協会・交通安全母の会・学校PTAの各代表です。大きな支部のため、各自治会単位で独自の活動も行っています。

主な活動

■住民交流■

市民体育祭、早朝ラジオ体操指導者講習会、研修視察、ハートピアまつり等を実施し、地域住民同士の交流・親睦を図っています。

■環境整備■

クリーンステーションの管理、ごみゼロ運動、花いっぱい事業を推進し、地域の環境美化運動を推進しています。

■地域福祉■

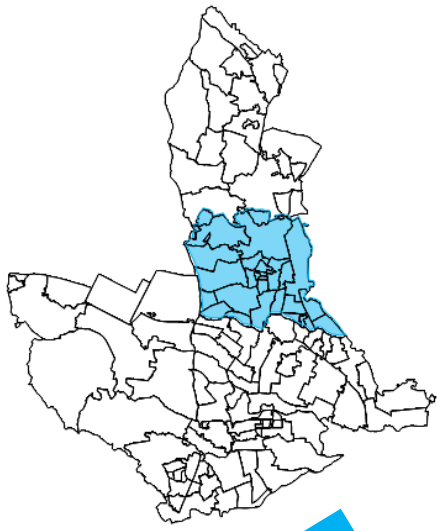
各自治会が中心となり、高齢者サロンの運営や民生委員・児童委員との懇談をとおして地域福祉を促進しています。

■防災・防犯・交通安全■

各自治会と連携して、防災訓練の実施・安否確認カードの作成を行い、安心・安全なまちづくりを推進しています。また、自治会と小学校が連絡を取り合い、子ども見守り活動に取り組んでいます。

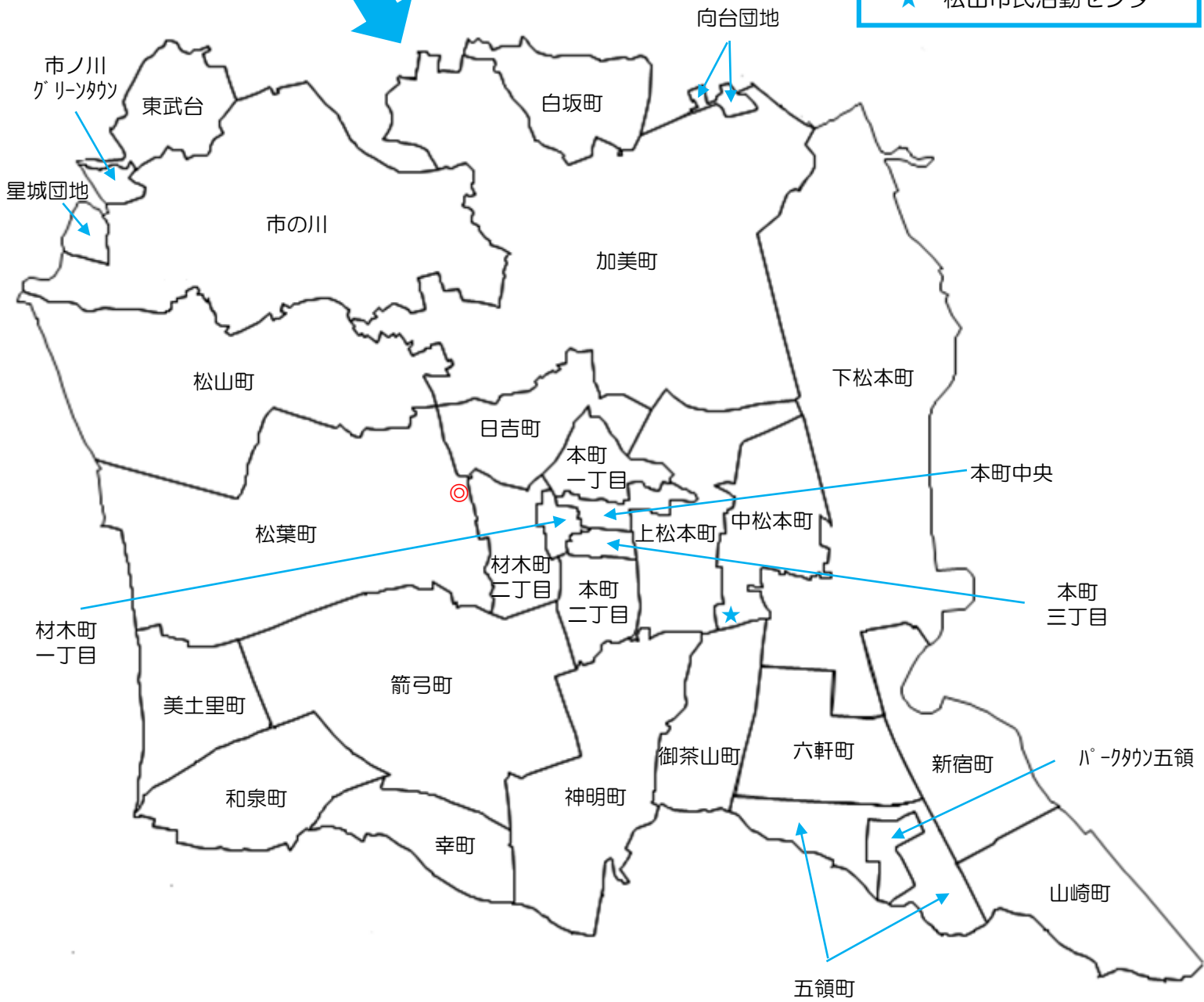


東松山市ステーションビル



東松山夏まつり

◎ 市役所
★ 松山市民活動センター



平野支部



自治会数：9自治会（12行政区）

加入世帯数：2,811世帯（令和5年9月1日現在）

支部の紹介

成り立ち

平野地区は、市北東部に位置し、武蔵丘陵の東端にあります。明治12年（1879年）当時は東平村と野田村と言われていました。明治22年（1889年）、松山町と東平村・野田村・市ノ川村が合併し新松山町が誕生し、昭和29年（1954年）には大岡村・松山町・唐子村・野本村・高坂村の合併により東松山市へと移行し、今に至ります。

平野地区の由来は、大字名の東平の「平」と野田の「野」の一文字を取って「平野地区」と呼んでいます。

環境等

北西部にぼたん園が、南部に市民病院や市陸上競技場が隣接し、中央には市民活動センターと地区体育館があり、生涯学習、スポーツ、コミュニティ活動の拠点となっています。東側には宅地開発や土地区画整理事業による大規模な住宅地があり、良好な住環境が形成されています。また、地区内には地域特産品の梨園や、滑川沿いには田畑も点在し、野菜・稲作等の農業が盛んに行われています。

支部の活動

団体等との協働

地区で活動する団体等（平野地区ハートピアまちづくり協議会、社会福祉協議会平野支部、小中学校PTA、交通安全協会北支部、交通安全母の会平野支部、民生委員・児童委員等）と連携して事業を進めています。

主な活動

■住民交流■

夏祭りや市民体育祭等を通じて住民同士の交流や親睦を深めています。

■環境整備■

自治会ごとの花壇整備のほか、センター前滑川沿いに曼珠沙華を植え、景観と環境美化に取り組んでいます。

■地域福祉■

社会福祉協議会平野支部と協力し、子ども食堂や子育てサロン、高齢者サロン等を開催し、地域福祉向上に取り組んでいます。

■防災・防犯・交通安全■

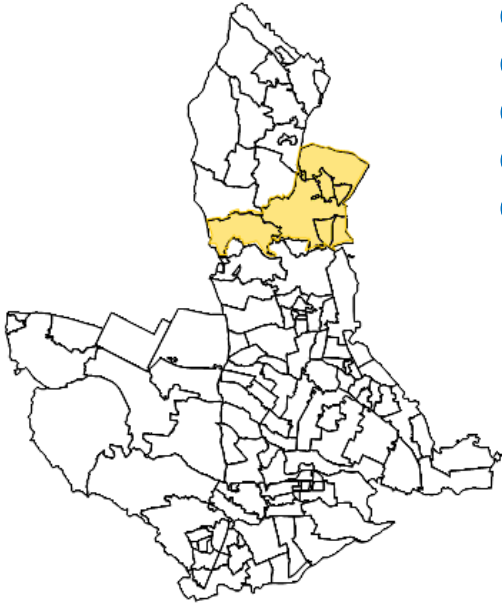
災害に備え、毎年、自治会・消防・市と共同して防災訓練（消火訓練、避難訓練等）を実施しています。防犯等では、交通安全協会北支部や交通安全母の会平野支部と連携し、防犯活動や交通安全教室等を開催し、地域の安全に尽力しています。



夏休み交通安全教室

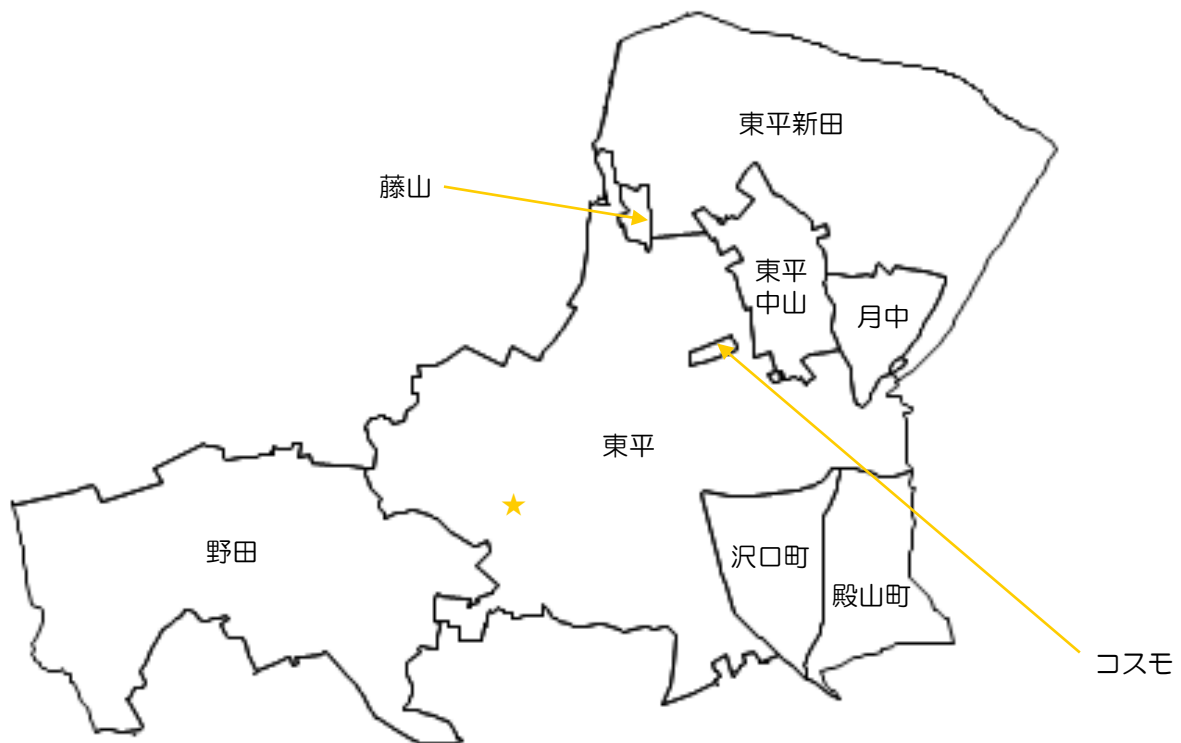
■伝統・文化観光事業■

- ①ひきずり餅（東平地区）
- ②熊野神社の祭典（東平・東平新田・沢口町地区）
- ③東平の梨園、梨狩り（東平・野田地区）
- ④八雲神社の祭典（東平新田地区）
- ⑤八雲神社の祭典（野田地区）
- ⑥赤城神社の獅子舞（野田地区）
- ⑦スリーデーマーチ梨接待（平野地区ハートピアまちづくり協議会）



東平の梨園・梨狩りが楽しめます

★ 平野市民活動センター



大岡支部



自治会数：14自治会（15行政区）

加入世帯数：966世帯（令和5年9月1日現在）

支部の紹介

成り立ち

大岡地区は、明治22年（1889年）4月から施行された市制・町村制により当時の大谷村、岡郷（おかごう）が合併して存立しました。地区名の大岡は、それぞれの村の一字を冠したことに由来します。その後、昭和28年（1953年）10月に施行された「町村合併促進法」に基づき、東松山地域では1町4村を廃止・合併し、翌年7月1日より「東松山市」として発足しました。

大岡は、合併に当たり皆野町日野沢に有した山林のほか、多額の株式を拠出し参画しました。

環境等

東松山市の北部に位置し、東は熊谷市、西は滑川町に隣接し、東側の田園地帯から西側に丘陵地帯を成して、多くの自然林と相俟って緑豊かな里山の風情を残しています。

リニューアルされた東松山ぼたん園や農林公園では、一年を通じて大勢の来園者で賑わいを見せています。

支部の活動

団体等との協働

地区にある団体等（大岡地区ハートピアまちづくり協議会、社会福祉協議会大岡支部、民生委員・児童委員、交通安全協会、交通安全母の会、シニアクラブ、風車の見える丘の会、母子愛育会、ソフトボール連盟、ゴルフ連盟、小中学校PTA等）と連携して事業を行っています。

主な活動

■住民交流■

三大交流事業として、4月には「大岡花まつり」、夏には「納涼盆踊り大会」、そして秋には「市民体育祭」が行われます。なかでも市民体育祭は大岡小学校運動会と合同で開催されます。その他、「ポッチャ大会」「ソフトボール大会」「ゴルフ大会」等、各種団体と協働し世代間交流を図っています。

■環境整備■

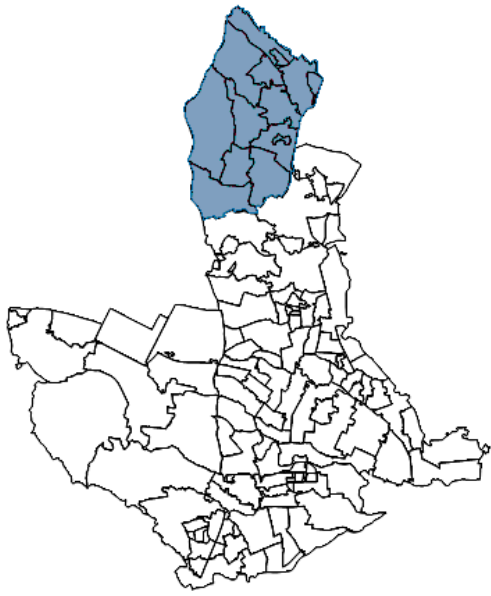
新屋敷ホタルの里づくり推進協議会の保安全管理事業を支援するとともに「ホタル観賞会」を開催し、自然とのふれ合いの機会を作っています。また、各自治会の「花いっぱい運動」への取組や風車の見える丘の花いっぱいボランティアの活動を支援し、環境美化に努めています。

■地域福祉■


社会福祉協議会大岡支部と連携し、「シニアフェスティバル」を地域全域を対象に開催しています。また、「7歳の祝い」を開催し、子どもたちの健やかな成長を支援するなど、地域福祉の充実に努めています。

■防災・防犯・交通安全■

地域内に4つの自衛消防組織を整備し災害に備えるとともに、全地域を対象に防災訓練を開催し、防災意識の向上を図っています。また、関係団体と協力・連携して防犯・交通安全に取り組んでいます。



納涼盆踊り大会



★ 大岡市民活動センター



大岡シニアフェスティバル

唐子支部



自治会数：10自治会（14行政区）

加入世帯数：2,852世帯（令和5年9月1日現在）

支部の紹介

成り立ち

唐子地区は明治22年（1889年）、上唐子村、下唐子村、神戸村（一部岩殿村を含む）、葛袋村、石橋村が合併し唐子村が成立。その後、大字新郷が加わり、昭和29年（1954年）の市制施行により唐子地区が構成されました。農業・工業・商業がバランス良く発展した地域が形成されています。

環境等

自然環境豊かな地域であり、「ホテルの里」や「くらかけ清流の郷」、「化石と自然の体験館」、さらに若宮八幡古墳を代表とする各所に古墳もあり、古代人も暮らしたことから、住環境に最適な地域であります。

また、関越自動車道東松山ICや、国道254号沿線は、交通の要衝としての立地条件から、各種企業による活動が盛んであり、市政運営に寄与するとともに、雇用環境など良好な関係が築かれている地域となっています。

支部の活動

団体等との協働

埼玉県の「へそ」が東松山市唐子地区であることが宣言されて以来、これを冠して、区長会・ハートピアまちづくり協議会傘下の団体を主としての事業。さらには、総合型地域スポーツクラブ「クラブラッキー」などの協力を得て、各種の事業を展開しています。

主な活動

■住民交流■

盆踊り大会、市民体育祭、月例市民ウォーキング、青壮年ソフトボール大会、文化祭、スナッグゴルフ大会等、幅広い参加要件を整え実施しています。

■環境整備■

都幾川河川清掃、地域ごとの「ごみゼロ」運動や、花いっぱい活動等を実施しています。

■地域福祉・青少年育成■

高齢者や子どもたちの安全確保、健やかな生活応援のために、地域の社会福祉協議会唐子支部と連携し、夏休み「わくわく体験」や、落語寄席「天唐亭(あまからてい)」などの事業を実施しています。

■防災・防犯・交通安全■

地震対策は勿論、水害による被災の危険があることから、国・県による都幾川の治水対策への期待と、ハザードマップによる個人毎の避難想定訓練。地域の連携を密にし、防犯や交通安全に取り組んでいます。

■ 伝統・文化事業 ■

①唐子神社 下唐子獅子舞（下唐子地区）

②若宮八幡古墳（石橋地区）

③フセギ（青鳥地区）

※フセギは、疫病や厄災が地区内に入らぬよう、また子孫繁栄等を祈願する神事。

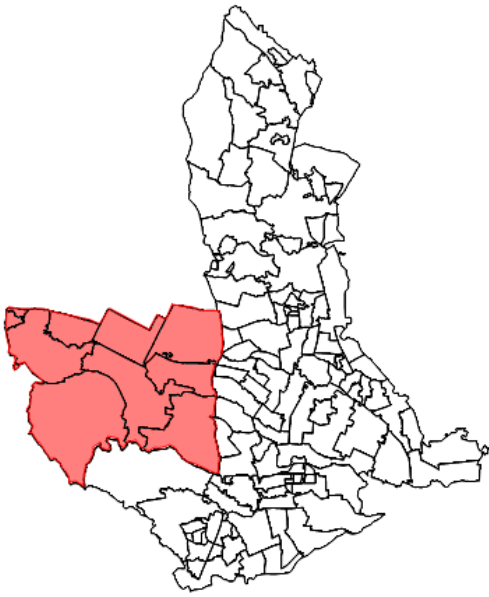
④弘法大師の願い水（葛袋地区）

⑤神戸（ごうど）神社 神戸獅子舞（神戸地区）

⑥上唐子ホタルの里 ハイケボタル鑑賞会（上唐子第一地区）

⑦白山神社 夏祭り（上唐子第二地区）

⑧旧松山飛行場跡地開拓の歴史（新郷地区）

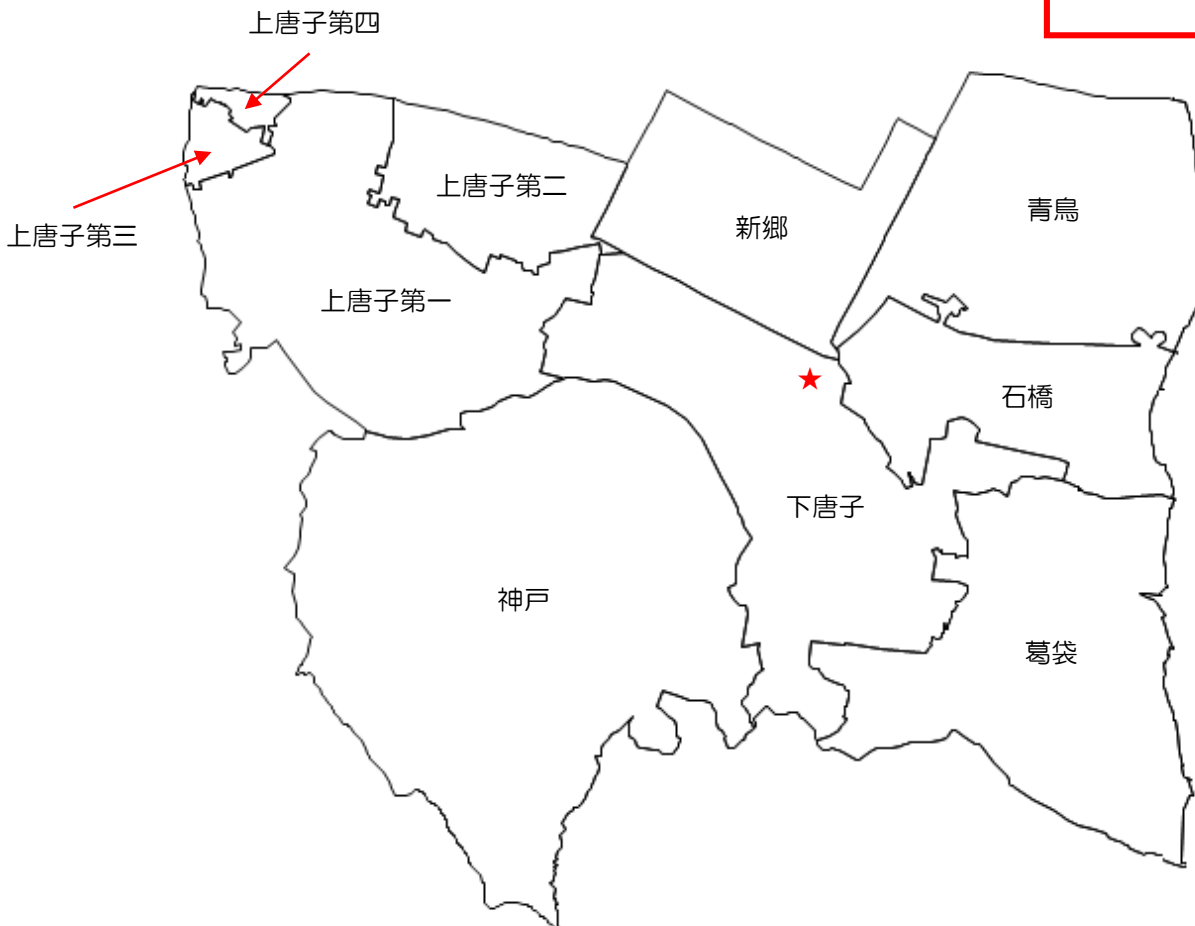


桜の広場



くらかげ清流の郷

★ 唐子市民活動センター



高坂支部



自治会数：25自治会（25行政区）

加入世帯数：3,392世帯（令和5年9月1日現在）

支部の紹介

成り立ち

高坂地区は東松山市の南部に位置し、昭和29年（1954年）に合併して東松山市となる以前は高坂村として一村をなしていました。新興住宅地の開発による自治会の新設があり、現在は25の自治会で成り立っています。

環境等

北に都幾川、南に越辺川の二川に挟まれた高坂台地を中心に、西に丘陵・三方に田園と起伏に富んだ地形が豊かな自然を育んでいます。また、高坂駅を中核にコンパクトな市街地が形成され、大型商業施設も進出するなど利便性が高く、移住により人口が増加しています。

支部の活動

団体等との協働

地区内にある団体（高坂地区ハートピアまちづくり協議会、社会福祉協議会高坂支部、小中学校PTA、高坂地区民生委員・児童委員協議会、カトリア会、交通安全協会高坂支部、交通安全母の会高坂支部等）と連携して事業を進めています。

主な活動

■住民交流■

盆踊り大会や市民体育祭などを行い、地域住民同士の交流・親睦を図っています。

■環境整備■

自治会ごとに花壇を整備しまちを彩る花いっぱい運動をはじめ、環境美化の取組を行っています。

■地域福祉■

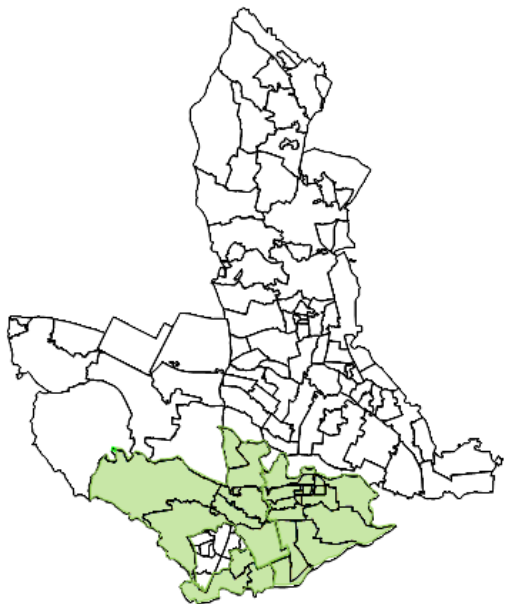
居場所づくりのための高齢者サロンの運営や民生委員・児童委員との懇談などを通じて地域福祉の促進に取り組んでいます。

■防災・防犯・交通安全■

防災訓練の実施や災害時の安否確認のために安心・安全カードを作成するなど、防災活動を行っています。また、子ども見守り活動や青色防犯灯パトロールなども行い安心安全なまちづくりに取り組んでいます。



高坂民踊まつり



高坂駅西口・高坂彫刻プロムナード



★ 高坂市民活動センター



高坂丘陵支部



自治会数：10自治会（10行政区）

加入世帯数：1,691世帯（令和5年9月1日現在）

支部の紹介

成り立ち

高坂ニュータウンは、高坂台地から岩殿丘陵にかけての土地に、昭和51年（1976年）から住宅・都市整備公団（現、都市再生機構）が大規模開発した住宅団地で、「むさし緑園都市」の一つとして昭和59年（1984年）に分譲が始まりました。

自治会連合会高坂丘陵支部は、高坂ニュータウンを形成する10行政区の自治会で成り立っています。

環境等

武蔵野の風情が残る自然林に囲まれた緑豊かな街で、平成9年（1997年）に国土交通省の都市景観大賞「日本の都市景観百選」に選定されました。

西には大東文化大学、山村学園短期大学、埼玉県こども動物自然公園、南には東京電機大学があり、地区内の桜山小学校と白山中学校は、小中一貫教育特認校制度にあります。

支部の活動

団体等との協働

活動する団体等（ハートピアまちづくり協議会、社会福祉協議会高坂丘陵支部、民生委員・児童委員、小中学校PTA、交通安全母の会高坂丘陵支部、高坂丘陵ねっと、近隣にある大学等）と連携して事業を進めています。

主な活動

■住民交流■

会員等の交流と親睦を目的に、夏祭りや体育祭などを行い、地域づくりに取り組んでいます。

■環境整備■

クリーンステーションの清掃等の管理を行うとともに、地域の環境美化活動を推進しています。

■地域福祉・青少年育成■

高齢者が安心して暮らせる地域福祉の向上と子どもたちの健やかな成長を願って活動を推進しています。

■防災・防犯・交通安全■

地震等の災害に自治会は大きな役割を担います。安全・安心なまちづくりに取り組んでいます。

防犯の一助となる「あいさつ運動」は、地区内の小中学校の児童・生徒の協力を得て、平成23年度より継続し、推進しています。

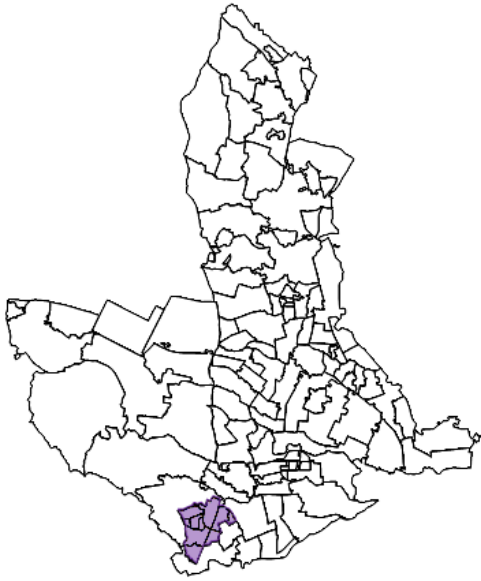


灯籠『明里』

*『明里』は、子どもたちにとって、「明るい里」でありますようにとの思いで名付けました



←高坂丘陵地区シンボルマーク
自生する赤松をデザイン



夏祭り 子どもみこし巡行



★ 高坂丘陵市民活動センター



手作りの大人みこし、子どもみこし、
桶太鼓と半纏

野本支部



自治会数：23自治会（25行政区）

加入世帯数：2,755世帯（令和5年9月1日現在）

支部の紹介

成り立ち

近代における野本地区の変遷を辿ります。まず、明治21年（1888年）に上野本、下野本、下青鳥、上押垂、下押垂、今泉、古凍および柏崎の8村が合併し、野本村が誕生しました。そして、昭和29年（1954年）に松山町、大岡村、唐子村、高坂村および野本村の5町村が合併して東松山市となりました。昭和30年（1955年）に発行された資料によると、人口は松山町に次いで多く、田圃の面積は最も広がったことから、野本地区は集約化された田園地帯であったことが伺えます。

環境等

野本地区は、東は市野川、西は関越自動車道、南は都幾川、北は松山台地北縁に挟まれた土地、言い換えれば「松山台地先端部と、その南側の都幾川が形成した沖積地」に位置しており、今も市街地、市街化調整区域および農地が混在する多様な地域です。緑豊かな田園地帯は野鳥が舞い、沖積地中央部を東西に流れる新江川は唱歌「春の小川」や「故郷」を彷彿させてくれます。

支部の活動

団体等との協働

野本地区ハートピアまちづくり協議会を母体として、地区内にある団体と連携し、市政に積極的に協力して、『快適で活力ある野本づくり』を推進するとともに、野本さくらの里づくりの会、交通安全協会野本支部および東松山消防団第6分団の活動を支援しています。

主な活動

■住民交流■

春の雛飾り・鯉のぼりなど節句事業、夏の納涼盆踊り大会、秋のかかし祭コンテストおよび、冬の将軍塚古墳の環境整備・清掃を通じて、地域住民の交流・親睦を図っています。さらに、野本さくらの里の花見会および『子ども春桂塾（理科教室）』の開催、野本レディース四季の会の協力による文集『めばえ』の発行など、地域の特性をいかした事業も展開しています。

■環境整備■

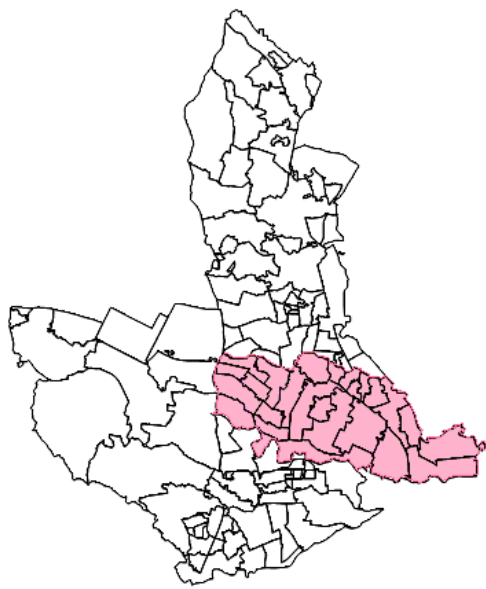
花いっぱい推進員による『花いっぱい運動』や、地域住民が協働する『一斉環境美化運動（ごみゼロ運動）』を推進し、地区内の環境美化に取り組んでいます。

■地域福祉■

子どもから高齢者まで幅広い福祉を目指して、子ども見守り隊、高齢者サロンおよびシニアクラブの活動支援や、社会福祉協議会野本支部『ベンチプロジェクト』のベンチ設置ニーズの発掘などに取り組んでいます。

■防災・防犯・交通安全■

安全安心なまちづくりを目指して、交通安全協会野本支部による通学路立哨活動および交通安全広報車活動、東松山消防団第6分団による消防特別点検・放水訓練、各地区自衛消防訓練、野本地区自主防災訓練・防災フェア、年末特別警戒広報車活動などを実施しています。

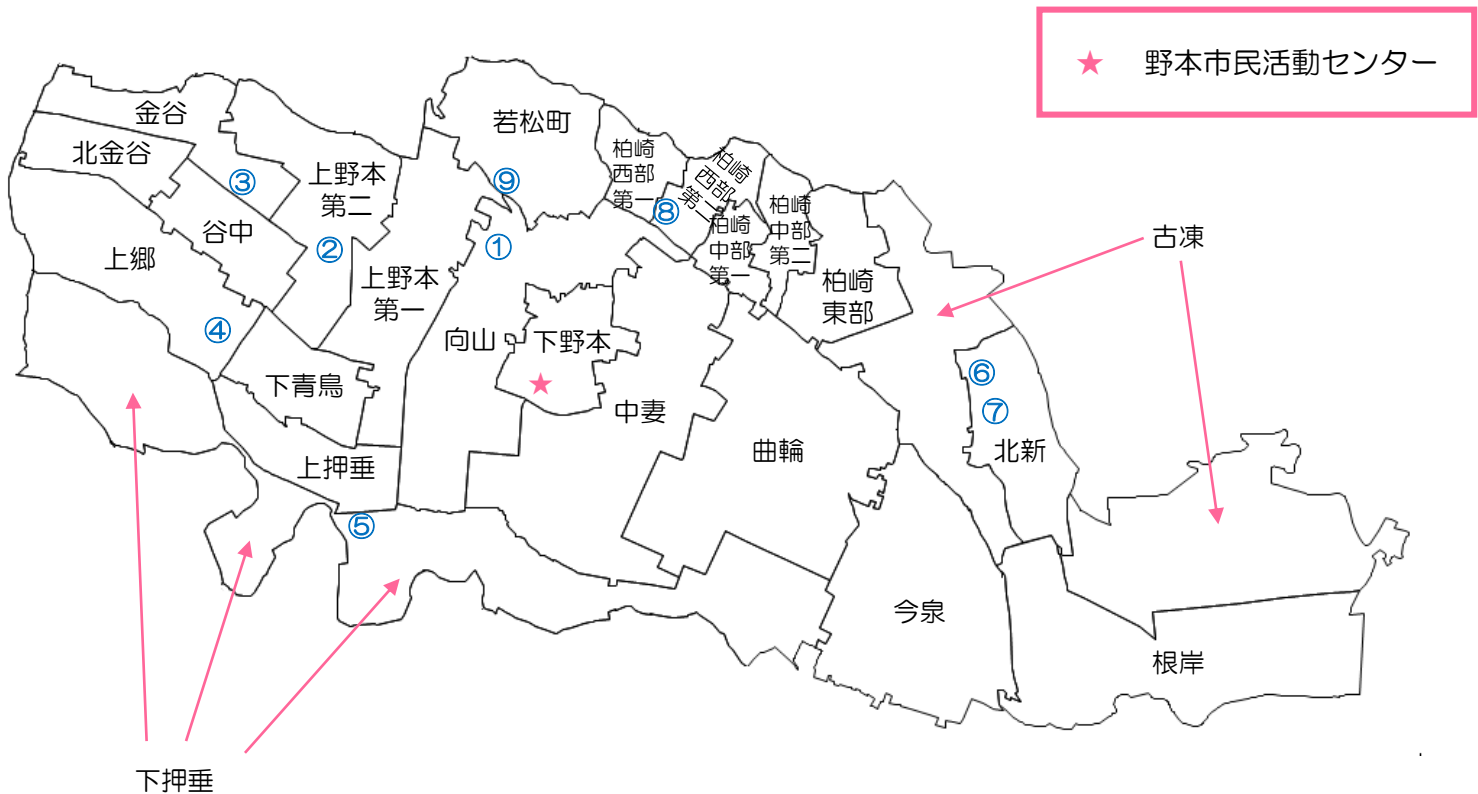


■伝統・文化事業■

- ①八幡神社 上野本の獅子舞（上野本ブロック）
- ②浅間神社 初山祭り（上野本ブロック）
- ③氷川神社 金谷の餅つき踊り（金谷地区）
- ④氷川神社 灯籠祭り（上郷地区）
- ⑤野本さくらの里（野本さくらの里づくりの会）
- ⑥鷲神社 お獅子渡御祭（古凍ブロック）
- ⑦鷲神社 神輿渡御祭（古凍ブロック）
- ⑧鷲大神社 夏祭（柏崎ブロック）
- ⑨若松町公会堂 秋の文化祭（若松町ブロック）



野本さくらの里



丸数字は、伝統・文化事業の主催場所を示します。

市民活動センター・コミュニティセンター

松山市民活動センター

〒355-0014 東松山市松本町1-9-35
TEL 0493-23-9311 FAX 0493-23-9312



施設の内容

管理棟	1階	調理実習室
		視聴覚室
		工作室
	2階	大会議室
		小会議室
和室・茶室 研修室		
ホール棟	ホール 展示ホール	
駐車場	330台	

平野市民活動センター

〒355-0002 東松山市東平567-1
TEL 0493-25-2220 FAX 0493-25-2227



施設の内容

1階	コミュニティホール	
	工芸室	
	クッキングルーム	
	和室	
2階	リフレッシュホール	
	会議室1・2	
	視聴覚ホール	
	なしの花図書室	
駐車場	100台（北地区体育館と共用）	

大岡市民活動センター

〒355-0008 東松山市大谷3400-10
TEL 0493-39-0602 FAX 0493-39-0676



施設の内容

1階	コミュニティホール	
	和室大広間	
	茶室	
2階	会議室1・2	
	工芸室	
	クッキングルーム	
駐車場	49台	

唐子市民活動センター

〒355-0076 東松山市下唐子1604-4
TEL 0493-22-0672 FAX 0493-22-0683



施設の内容

1階	大広間	
	茶室	
	会議室	
	講座室	
	工作室	
2階	大会議室	
	調理室	
駐車場	54台	

高坂市民活動センター

〒355-0045 東松山市宮鼻860-2
TEL 0493-34-3730 FAX 0493-34-3845



施設の内容

1階	コミュニティホール
	視聴覚ホール
	和室大広間
	茶室
2階	工芸室
	クッキングルーム
	研修室1・2
	会議室
駐車場	164台 (南地区体育館と共用)

高坂丘陵市民活動センター

〒355-0055 東松山市松風台8-2
TEL 0493-35-4311 FAX 0493-35-4313



施設の内容

1階	和室大広間
	茶室
	ミーティングルーム
2階	視聴覚ホール
	カルチャールーム
	クッキングルーム
	コミュニティホール
3階	リフレッシュホール
工芸棟	
駐車場	(第1)52台 (第2)88台

野本市民活動センター

〒355-0036 東松山市下野本610-1
TEL 0493-23-7077 FAX 0493-23-7063



施設の内容

1階	大会議室
	調理実習室
	多目的ホール
	談話室
	工作室
	児童室
2階	茶道室
	中会議室
	小会議室A・B
駐車場	116台

大岡コミュニティセンター

〒355-0008 東松山市大谷1140-1



施設の内容

多目的集会室
教養娯楽室
講座室

野本コミュニティセンター

〒355-0036 東松山市下野本1157-1



施設の内容

多目的集会室
教養娯楽室
講座室
会議室

自治会・町内会に関するQ&A

自治会に入って、どんなメリットがあるの？

自治会では、地域で安心して生活できるよう、防災訓練や防犯活動を行っています。

毎日の生活でなくてはならない、ごみ集積所（クリーンステーション）や防犯灯の維持管理も自治会が行っています。道路や側溝、防犯灯など、地域の生活環境に関することは、自治会を通じて市へ要望しています。

その他、市の広報紙やイベントに関するチラシ、自治会回覧など、地域の情報について、自治会を通じてお届けしています。



自治会に入らないといけないの？

自治会の加入は強制できませんが、ごみ集積所（クリーンステーション）や防犯灯など、日常生活で欠かせないものを自治会で維持管理を行っています。こうしたことから、自治会への加入をお願いしています。



そもそも自治会って何？

同じ地域に住む人たちが、親睦を図るとともに、防災・防犯活動や環境美化活動など、地域生活改善のための様々な活動を行うことにより、自分たちの地域を住みよいまちにしていく、自主的な任意の団体です。



自治会は、市役所の関係団体ではないの？

市から広報紙の配布などを有償で依頼されたり、市の事業に協力したりすることはありますが、市とは別の、地域住民が自主的に組織し、運営している団体です。



税金を払っているのだから、市役所が地域のことをしてくれるのではないの？

住民ニーズの多様化や地域や家庭での新たな問題の発生など、従来の行政の対応だけでは解決が難しい状況が増えています。こうしたなか、自治会と行政が協働することにより、課題の解決を図るとともに、地域が主体となったまちづくりを進めていくことができると考えています。



自治会会費はどのような用途で使われているの？

防犯灯の維持費や清掃美化活動、夏祭りなどの自治会行事等、毎年の総会で承認された事業に係る費用に支出しています。



自治会に加入していないけれど、行事に参加することはできるの？

ぜひ、ご参加ください。行事に参加していただき、ご近所の交流、親睦を深めていただき、そのうえで加入を検討いただければ、と思います。



発行 令和4年 4月初版
令和5年10月改訂


東松山市自治会連合会
【問合せ】
東松山市役所 地域支援課

〒355-8601
東松山市松葉町1-1-58

電話 0493-21-1435 (直通)
FAX 0493-22-7799



自治会連合会HP

The logo consists of a large white circle centered on a light blue background. Inside the circle, the text '東松山市 自治会連合会' is written in black. The background features three white, stylized clouds and a green, stylized ground line at the bottom.

東松山市
自治会連合会