

準用河川新江川改修事業

—改修内容及び年度別工事予定について—

令和5年8月時点

整備イメージ図

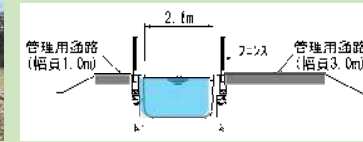


- ・整備前に比べて約5倍の水を流すことができます。
- ・市民の方も管理用通路を使用できます。
- ・田圃の排水は、堤脚水路を通して本川に排水します。

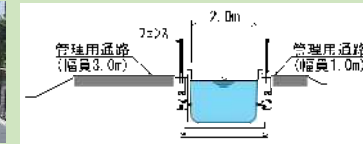
分流区間

- ・東武東上線の横断は、既設開口部を有効利用して3つのルートに分水します。

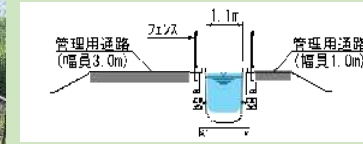
北側ルート



中央ルート

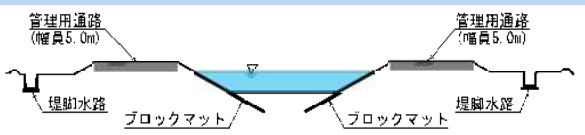


南側ルート



河川拡幅区間

- ・周辺地盤面から掘り下げて整備します。
- ・法面に侵食防止のためのブロックマットを設置します。
- ・東武東上線より上流側には、3本の橋梁を架けます。



【凡例】

- 整備済み
- 整備中
- 整備予定（令和5年度）