

●防災気象情報名称の変更（令和8年5月）

令和8年5月29日から防災気象情報の情報名称が変更になりました。

P6 水害から命を守るために

緊急度	警戒レベル 状況	避難情報等	とるべき行動	災害の進展イメージ
高	警戒レベル 1 今後気象状況悪化のおそれ	早期注意情報 気象庁が発表	災害への心構えを高める	大型の台風や大雨が予想される 
	警戒レベル 2 気象状況悪化	レベル2大雨注意報 レベル2氾濫注意報など 気象庁が発表	自らの避難行動を確認	夜間に雨が降り続けると予想される 
	警戒レベル 3 災害のおそれあり	高齢者等*避難 東松山市が発令 *避難先までの移動に時間がかかる方 気象庁が発表する レベル3大雨警報、 レベル3氾濫警報など	危険な場所から 高齢者等は避難 	避難情報が発令される  土砂災害の予兆現象など、いつもと違うと感じる 
	警戒レベル 4 災害のおそれ高い	避難指示 東松山市が発令 気象庁が発表する レベル4氾濫危険警報、 レベル4土砂災害危険警報など	危険な場所から 全員避難 	避難経路が浸水しているおそれがある 
	災害発生危険が迫る	~~~~~ <警戒レベル4までに必ず避難！> ~~~~~		周囲で浸水が始まり、避難先へ避難するのが危険と感じる 
警戒レベル 5 災害発生又は切迫	緊急安全確保 東松山市が発令 災害の状況を確実に把握できるものでないため、必ず発令されるものではありません。 気象庁が発表する レベル5大雨特別警報、 レベル5氾濫特別警報など	命の危険 直ちに安全確保！ 	急激な大雨により、土砂が急に迫ってきた 	

変更後

P8 気象情報・水位情報

気象情報・水位情報

気象情報や河川水位情報で水害のおそれがあると気づいたときは、避難情報が発令されていなくても、避難を検討しましょう。

注意報・警報・危険警報・特別警報

大雨などにより災害が起こるおそれがある場合、注意報や警報などの防災気象情報が発表されます。

大雨の状況
雨が強くなる
↓
大雨が降り続く
↓
さらに激しい大雨が続く

レベル2注意報 大雨注意報、氾濫注意報、土砂災害注意報など
災害が起こるおそれがあると予想されたときに発表されます。

レベル3警報 大雨警報、氾濫警報、土砂災害警報など
重大な災害が起こるおそれがあるときに発表されます。

レベル4危険警報 大雨危険警報、氾濫危険警報、土砂災害危険警報など
重大な災害が起こるおそれが大きいときに発表されます。

レベル5特別警報 大雨特別警報、氾濫特別警報、土砂災害特別警報など
重大な災害が起こるおそれが著しく大きいときに発表されます。

台風情報

台風は暴風や大雨等をもたらします。勢力が強く、大きい台風が迫っている場合には注意が必要です。

気象防災速報(記録的短時間大雨情報)

その地域に浸水の発生につながるような、めったにない大雨が降っているときに発表されます。

変更後

裏表紙 マイタイムライン

緊急度	警戒レベル・避難情報等	とるべき行動・具体例	備えや行動 [メモ欄]
高	<p>警戒レベル1 今後気象状況悪化のおそれ</p> <p>早期注意情報 気象庁が発表</p>	<p>災害への心構えを高める</p> <ul style="list-style-type: none"> ● テレビ、インターネットなどで今後の台風を調べ始める ● 家の周りに風で飛ばされるようなものがないか確認する 	
	<p>警戒レベル2 気象状況悪化</p> <p>レベル2大雨注意報 気象庁が発表</p> <p>レベル2氾濫注意報 など</p>	<p>自らの避難行動を確認</p> <ul style="list-style-type: none"> ● ハザードマップで避難場所や避難の方法を確認する ● 避難するときの持ち出し品を準備する(34ページ) ● 携帯電話を充電する ● 川の水位や雨量を調べ始める(8ページ) 	
	<p>警戒レベル3 災害のおそれあり</p> <p>高齢者等※避難 東松山市が発令</p> <p>※避難先までの移動に時間がかかる方</p> <p>気象庁が発表する レベル3大雨警報、レベル3氾濫警報など</p>	<p>危険な場所から高齢者等は避難</p> <ul style="list-style-type: none"> ● 普段の行動を見合わせる ● 携帯メールなどで避難情報を受信する ● 避難しやすい服装に着替える ● 安全なところへ移動を始める(高齢者や避難先までの移動に時間がかかる方) 	
	<p>警戒レベル4 災害のおそれ高い</p> <p>避難指示 東松山市が発令</p> <p>気象庁が発表する レベル4氾濫危険警報、レベル4土砂災害危険警報など</p>	<p>危険な場所から全員避難</p> <ul style="list-style-type: none"> ● 避難指示を受信する ● 安全なところへ移動を始める 	
	<p>警戒レベル5 災害発生又は切迫</p> <p>緊急安全確保 東松山市が発令</p> <p>災害の状況を確実に把握できるものでないため、必ず発令されるものではありません。</p> <p>気象庁が発表する レベル5大雨特別警報、レベル5土砂災害特別警報など</p>	<p>命の危険 直ちに安全確保!</p> <p>この段階で外に出て避難することは、危険な場合があります。逃げ遅れてしまった場合は、冷静に状況を観察し、建物の上階などで、身の安全を確保しましょう。</p>	

<警戒レベル4までに必ず避難!>

変更後

●避難所の廃止（令和8年4月）

P11, P20, P21, P22, P23, P24, P25 すわやま荘が廃止になりました。

P11, P21, P22, P25 避難施設一覧

東松山特別支援学校	野田 1306-1	○	○	○	
平野市民活動センター	東平 567-1	○	○	○	
大岡小学校	大谷 3699	○	○	○	
大岡市民活動センター	大谷 3400-10	○	○	○	
唐子小学校	新郷 642	○	○	○	
青鳥小学校	石橋 1150-1	○	○	○	
南中学校	石橋 330	×	○	○	
唐子市民活動センター	下唐子 1604-4	○	○	○	
唐子地区体育館	下唐子 1169-1	○	○	○	
高坂小学校	高坂 4-12-18	○	○	○	
すわやま荘	高坂 1809-1	○	○	○	注3
高坂図書館	元宿 2-6-1	○	○	○	
子育て支援センターマーレ	高坂 2-23-3	○	○	○	注2,注3
白山中学校	白山台 17	○	○	○	
桜山小学校	桜山台 5	○	○	○	
大東文化大学 緑山キャンパス	旗立台 3	○	○	○	
高坂丘陵市民活動センター	松風台 8-2	○	○	○	
野本小学校	下野本 650-2	○	○	○	
野本市民活動センター	下野本 610-1	○	○	○	注1

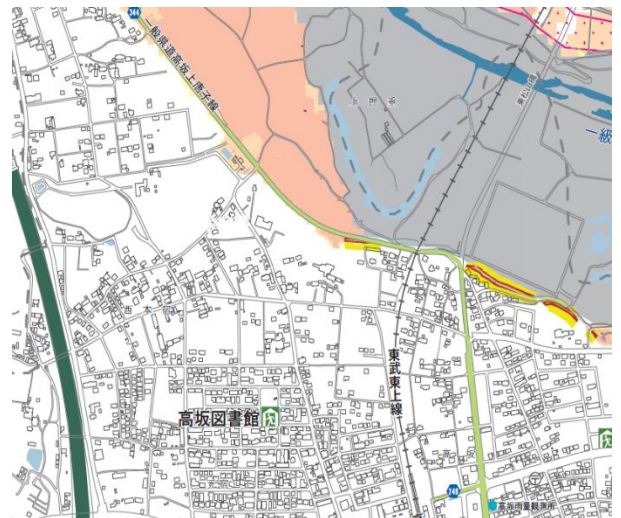
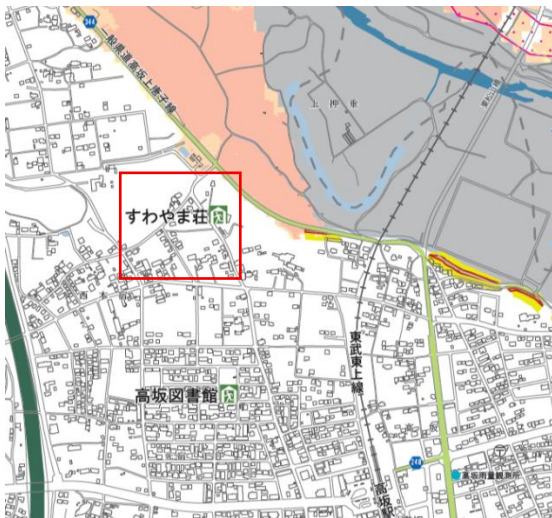


東松山特別支援学校	野田 1306-1	○	○	○	
平野市民活動センター	東平 567-1	○	○	○	
大岡小学校	大谷 3699	○	○	○	
大岡市民活動センター	大谷 3400-10	○	○	○	
唐子小学校	新郷 642	○	○	○	
青鳥小学校	石橋 1150-1	○	○	○	
南中学校	石橋 330	×	○	○	
唐子市民活動センター	下唐子 1604-4	○	○	○	
唐子地区体育館	下唐子 1169-1	○	○	○	
高坂小学校	高坂 4-12-18	○	○	○	
高坂図書館	元宿 2-6-1	○	○	○	
子育て支援センターマーレ	高坂 2-23-3	○	○	○	
白山中学校	白山台 17	○	○	○	注2,注3
桜山小学校	桜山台 5	○	○	○	
大東文化大学 緑山キャンパス	旗立台 3	○	○	○	
高坂丘陵市民活動センター	松風台 8-2	○	○	○	
野本小学校	下野本 650-2	○	○	○	
野本市民活動センター	下野本 610-1	○	○	○	注1

P20, P21 水害ハザードマップ5（野本地区）

P22, P23 水害ハザードマップ6（高坂地区・高坂丘陵地区）

P24, P25 水害ハザードマップ7（高坂地区）



●アンダーパスの追加（令和8年3月）

P16 松高前通線のアンダーパスを追加しました。



●災害時連絡先の変更（令和7年4月）

P35 災害時の連絡先

災害時の連絡先について時点修正しました。

災害時の連絡先

災害時は電話がかかりにくい場合があります。

行政機関	TEL	URL
東松山市役所	0493-23-2221(代表)	https://www.city.higashimatsuyama.lg.jp/
比企広域消防本部	0493-23-2266(代表)	http://www.hiki-saitama.jp/119/
東松山警察署	0493-25-0110	https://www.police.pref.saitama.lg.jp/
埼玉県庁	048-824-2111(代表)	https://www.pref.saitama.lg.jp/
医療情報ネット(ナビイ)	-	https://www.iryuu.teikyouseido.mhlw.go.jp/
東松山市立市民病院	0493-24-6111	https://hmy-municipalhosp.jp/
国土交通省関東地方整備局荒川上流河川事務所	049-246-6371	https://www.ktr.mlit.go.jp/arajo/
国土交通省関東地方整備局荒川上流河川事務所 越辺川出張所	0493-34-3129	-
埼玉県東松山県土整備事務所	0493-22-2333	https://www.pref.saitama.lg.jp/
ライフラインに関すること	TEL	URL
東京電力パワーグリッド株式会社	0120-995-007	https://www.tepco.co.jp/pg/
東松山市水道事業	0493-22-1123	https://www.city.higashimatsuyama.lg.jp/site/higashimatsuyama-suidouzigyou/
東日本電信電話株式会社(NTT 東日本)	113	https://www.ntt-east.co.jp/
松栄ガス株式会社	0493-23-7151	http://www.shoei-gas.co.jp/
堀川産業株式会社(エネクル熊谷)	048-524-2451	https://www.horikawasangyo.co.jp/
日本瓦斯株式会社(ニチガス)(熊谷営業所)	048-536-4357	https://www.nichigas.co.jp/
武州ガス株式会社(川越本社)	049-241-9000	https://www.bushugas.co.jp/
気象・交通情報	TEL	URL
東武鉄道株式会社	03-5962-0102	https://www.tobu.co.jp/
国際十王交通株式会社	048-521-3560	https://kokusai-juo.co.jp/
川越観光自動車株式会社	0493-56-2001	https://www.kawagoebus.jp/
東武バスウエスト株式会社(川越営業事務所)	049-222-0671	https://www.tobu-bus.com/
東松山市内循環バス(東松山市 市民生活部 地域支援課)	0493-21-1435	http://www.city.higashimatsuyama.lg.jp/
鳩山町営路線バス(鳩山町役場)	049-296-1211(代表)	https://www.town.hatoyama.saitama.jp/
日本道路交通情報センター	050-3369-6666	https://www.jartic.or.jp/
日本道路交通情報センター携帯電話短縮ダイヤル	#8011	-
東日本高速道路株式会社(NEXCO 東日本)	0570-024-024	https://www.e-nexco.co.jp/
熊谷地方気象台	03-5422-1018	https://www.jma.go.jp/

変更後

●いんふおメール登録時のメールアドレス変更（令和7年3月）

P8 いんふおメール

東松山いんふおメール（市登録制メール）が新システムに入れ替わったことに伴い、登録用のメールアドレスが変更になりました。

いんふおメール 事前登録必要

災害時の情報や市政情報を電子メールでお知らせします。
登録区分例：防災行政無線、防災・気象情報

メールアドレス infomail@city-higashimatsuyama.jp

右のQRコードを読み取るか、上記メールアドレスを直接入力し、空メールを送ってください。



変更前



いんふおメール 事前登録必要

災害時の情報や市政情報を電子メールでお知らせします。

メールアドレス higashimatsuyama@emp-sa.smart-igov.jp

右の二次元コードを読み取るか、上記メールアドレスを直接入力し、空メールを送ってください。



変更後

●避難施設の住所変更（令和6年11月）



P11, P21, P22, P25 避難施設一覧

高坂駅東口第一土地区画整理事業の換地処分に伴い、高坂小学校及び子育て支援センターマーレの所在地が変更になりました。（施設の位置に変更はありません。）

種別	名称	所在地
	高坂小学校	高坂 1179
	子育て支援センターマーレ	高坂 920-1

変更前




種別	名称	所在地
	高坂小学校	高坂 4-12-18
	子育て支援センターマーレ	高坂 2-23-3

変更後


●気象情報・水位情報の変更（令和6年6月）

P8 河川水位情報

市内の基準水位観測所に越辺川高坂橋観測所が追加されました。また、都幾川野本観測所の基準値が見直されました。



変更前



変更後

●自主避難所の変更（令和5年4月）

P11 自主避難所について

自主避難所が、市民体育館、北地区体育館、唐子地区体育館から、各地区市民活動センター（高坂市民活動センターを除く）、高坂図書館に変更になりました。

自主避難所について

自主避難所は、指定避難所とは異なり、自主避難を希望する方が親戚や知人宅などの避難先がない場合などに利用できる「一時的な避難所」です。市民体育館、北地区体育館、唐子地区体育館が開設されます。

変更前

自主避難所について

自主避難所は、指定避難所とは異なり、自主避難を希望する方が親戚や知人宅などの避難先がない場合などに利用できる「一時的な避難所」です。各地区市民活動センター（高坂市民活動センターを除く）、高坂図書館が開設されます。

変更後

●福祉避難所の変更（令和4年7月・令和5年7月）

P11 避難施設一覧

福祉避難所

福祉避難所は必要に応じて二次的に開設されます。災害発生後すぐに開設される施設ではありません。

種別	名称	所在地
♡	総合福祉エリア	松山 2183
♡	東松山特別支援学校	野田 1306-1
♡	年輪福祉ホーム	大谷 4106
♡	むさしの青年寮	大谷 4730
♡	市民健康増進センター	神戸 885-1
♡	東松山ホーム	石橋 1716
♡	わかばの丘	毛塚 773
♡	あんだんて	西本宿 1762-1
♡	ひがしまつやま寿苑	柏崎 629-1

変更前

福祉避難所

福祉避難所は必要に応じて二次的に開設されます。災害発生後すぐに開設される施設ではありません。

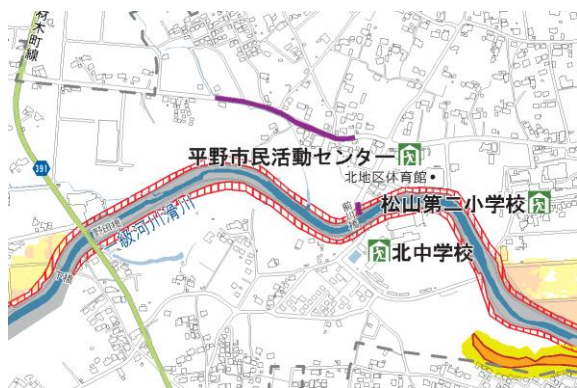
種別	名称	所在地
♡	総合福祉エリア	松山 2183
♡	東松山特別支援学校	野田 1306-1
♡	年輪福祉ホーム	大谷 4106
♡	むさしの青年寮	大谷 4730
♡	市民健康増進センター	神戸 885-1
♡	東松山ホーム	石橋 1716
♡	わかばの丘	毛塚 773
♡	あんだんて	西本宿 1762-1
♡	梨花	東平 656-1
♡	ふるさとの杜かみのもと	上野本 1873-1

追加
追加

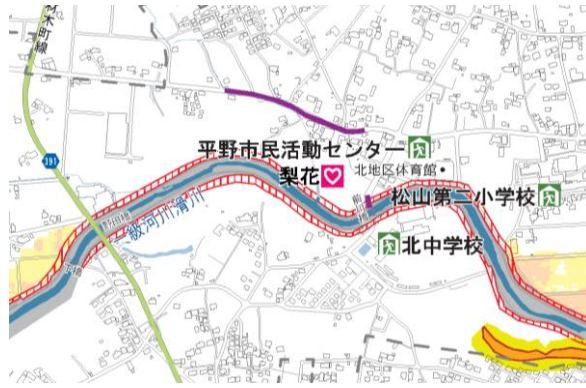
変更後

P14・P15 水害ハザードマップ2（大岡地区・平野地区）

梨花（東平656-1）を福祉避難所に指定しました。



変更前




変更後

P16・P17 水害ハザードマップ3（松山地区） P20・P21 水害ハザードマップ5（野本地区）
ふるさとの杜かみのもと（上野本1873-1）を福祉避難所に指定しました

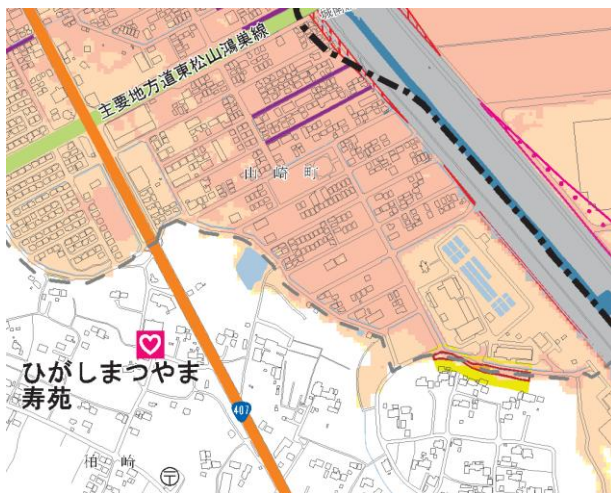


変更前

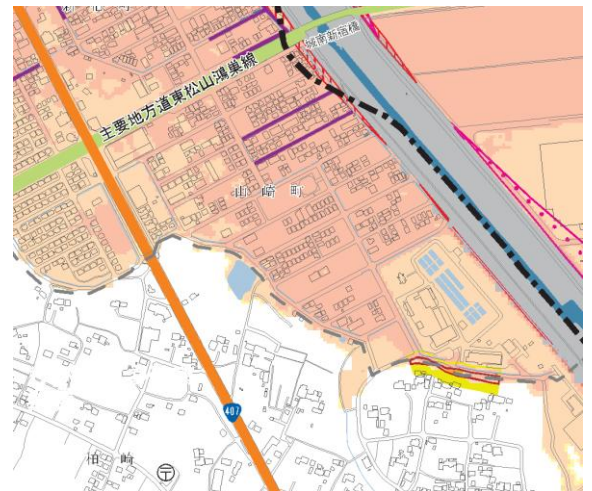



変更後

P20・P21 水害ハザードマップ5（野本地区）
ひがしまつやま寿苑の福祉避難所の指定を解除しました。



変更前



変更後